




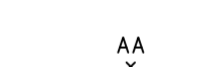
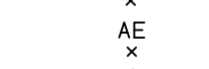

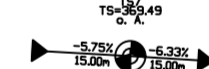













Legende

-  Geplanter Granitbord Randstein 15/25 A = 3cm gefast
-  Geplanter Fahrbahn Asphalt
-  Geplanter Granitbord Randstein 15/30 A = 12cm gefast
-  Gelände angleichungen
-  Restflächen zwischen Einfriedungen und Randbegrenzungen mit Granit oder Mosaik Kleinpläster auspflastern
-  Angleichungen Asphalt
-  Ausrundungsanfang
-  Ausrundungsende
-  Tiefpunkt
-  Neigungsbruchpunkt mit Angabe von: Ausrundungshalbmesser, Tangentenlänge und Stichhöhe, Höhe Tangentenstichpunkt, Längsneigung und Abstand zum nächsten Neigungsbruchpunkt
-  Querneigung Fahrbahn
-  Schieberkappe\_Gas
-  Schild
-  Strassenschild
-  BK\_Mastleuchte Bestand
-  Geplanter Lichtmasten
-  Geplanter Straßeneinlauf
-  Bestehender Straßeneinlauf
-  Bestehender Laubbaum

Änderungen: Datum: geprüft: gezeichnet:

 <p>Gemeindeverwaltungsverband Limpurger Land Schloss-Straße 20 74405 Gaildorf Tel.-Nr. 07971 / 253-0</p>		Landkreis Schwäbisch Hall	
		Gemeinde Sulzbach/Laufen	
gezeichnet:	02.08.2023 14:45:11	geprüft:	
bearbeitet:	02.08.2023 14:45:11	gezeichnet:	
Sanierung Bergstraße		Darstellung:	
Straßenbaulageplan		Vertr.-Nr.: S-000621-2.0	
Blattgröße:		Phase   Datum:	
1: 250		02.08.2023 14:45:11	
Vertr.-Nr.: S-000621		Blattgröße: 0,920 m x 0,445 m = 0,409 m²	