
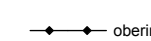
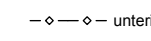





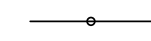


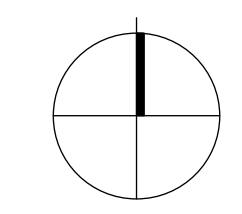


ZEICHENERKLÄRUNG (innerhalb des Geltungsbereichs)

-  Ergänzungsbereich (§ 34 Abs. 4 Nr. 3 BauGB)
-  oberirdisch
 unterirdisch
Führung von Ver- und Entsorgungsleitungen (§ 9 Abs. 1 Nr. 13 BauGB)
-  Leitungsrecht (LR) (§ 9 Abs. 1 Nr. 21 BauGB)
-  PG1
Private Grünfläche (§ 9 Abs. 1 Nr. 15 BauGB)
-  Maßnahmen für den Artenschutz
Maßnahmen zur Gartengestaltung
Maßnahmen zur Pflanzenverwendung
-  Einzelpflanzgebot (EPfg) (§ 9 Abs. 1 Nr. 25a BauGB)
-  Grenze des räumlichen Geltungsbereiches
-  Bestehende Grundstücksgrenzen

ZEICHENERKLÄRUNG (außerhalb des Geltungsbereichs)

-  Landschaftsschutzgebiet
-  HQ₁₀₀ Hochwassergefahrenkarte



6528

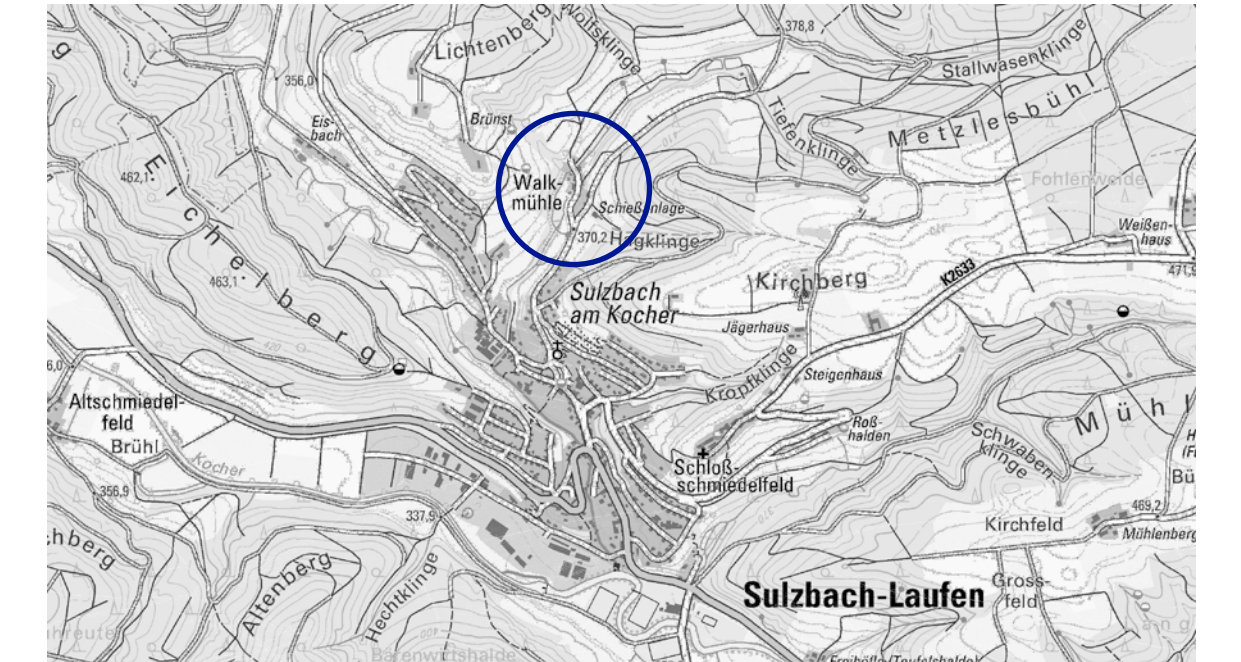
LANDKREIS SCHWÄBISCH HALL
GEMEINDE SULZBACH-LAUFEN



ERGÄNZUNGSSATZUNG "WALKMÜHLE" IN WALKMÜHLE

1:500


ÖFFENTLICHE AUSLEGUNG VOM 13.10. BIS 14.11.2022



VERFAHRENSVERMERKE

Aufstellungsbeschluss	(§ 2 Abs. 1 BauGB)	am 18.07.2022
Ortsübliche Bekanntmachung	(§ 2 Abs. 1 BauGB)	am 06.10.2022
Auslegungsbeschluss		am 18.07.2022
Ortsübliche Bekanntmachung	(§ 3 Abs. 2 BauGB)	am 06.10.2022
Öffentliche Auslegung	(§ 3 Abs. 2 BauGB)	vom 13.10. bis 14.11.2022
Satzungsbeschluss	(§ 10 Abs. 1 BauGB)	am
Ortsübliche Bekanntmachung/Inkrafttreten	(§ 10 Abs. 3 BauGB)	am

Entwurf gefertigt am 18.07.2022
Landratsamt Schwäbisch Hall, Fachbereich Kreisplanung


Fuhrmann

AUFGESTELLT
Sulzbach-Laufen, den 18.07.2022

AUSGEFERTIGT
Sulzbach-Laufen, den

gez.
Bock (Bürgermeister)

.....
Bock (Bürgermeister)

DEZERNAT 4 | BAU- UND UMWELTAMT
KARL-KURZ-STRASSE 44 | ZIMMER C 3.05
74523 SCHWÄBISCH HALL
FON 07147/55-7248 | FAX 07147/55-7599

FACHBEREICH
KREISPLANUNG
LANDRATSAMT SCHWÄBISCH HALL